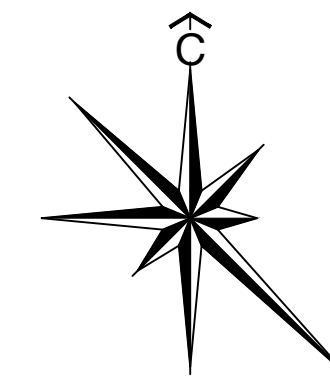
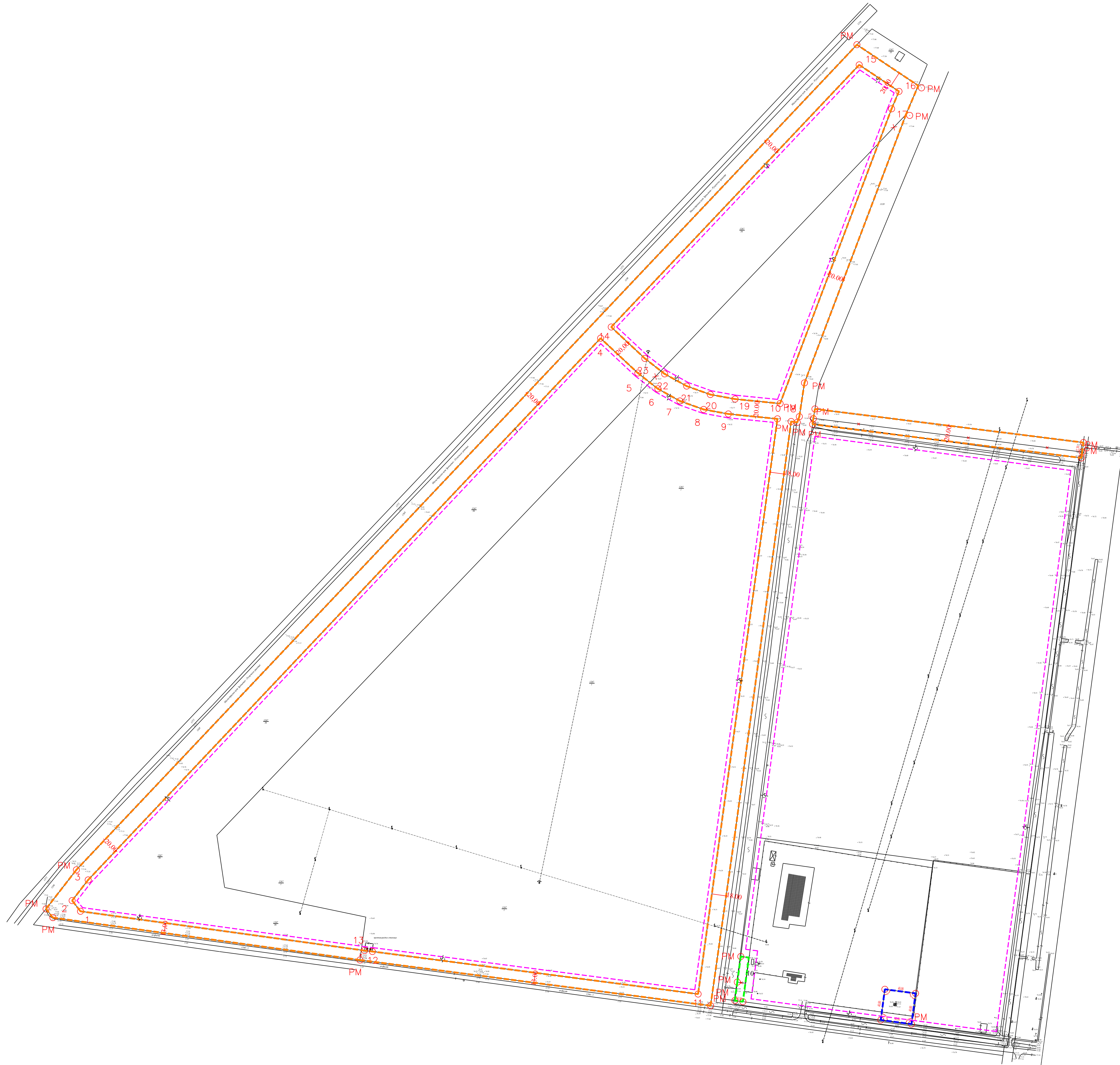


ПЛАН ГЕНЕРАЛНЕ РЕГУЛАЦИЈЕ НАСЕЉА
ВОЈВОДА СТЕПА




P = 1: 2500



ПЛАН РЕГУЛАЦИЈЕ - ДЕТАЉ 1 (РАДНА ЗОНА)

- РЕГУЛАЦИОНА ЛИНИЈА УЛИЧНОГ КОРИДОРА
- РЕГУЛАЦИОНА ЛИНИЈА ГАСНЕ МЕРНО-РЕГУЛАЦИОНЕ СТАНИЦЕ
- РЕГУЛАЦИОНА ЛИНИЈА ВОДОЗАХВАТА - БУНАРА
- ГРАЂЕВИНСКА ЛИНИЈА
- ГРАНИЦА ПАРЦЕЛЕ КОЈА СЕ УКИДА
- PM ПОСТОЈЕЋА МЕЋНА ТАЧКА
- 1 23 НОВООДРЕЂЕНА МЕЋНА ТАЧКА

НОСИЛАЦ ИЗРАДЕ ПЛАНА		ОПШТИНА: НОВА ЦРЊА	Печат и потпис:
		ОВЛАШЋЕНО ЛИЦЕ:	
ОБРАЂИВАЧ		ЈП "ЗАВОД ЗА УРБАНИЗАМ ВОЈВОДИНЕ"	Печат и потпис:
		ДИРЕКТОР: ПРЕДРАГ КНЕЖЕВИЋ, дипл.правник ПОМОЋНИК ДИРЕКТОРА: мр ВЛАДИМИР ПИХЛЕР, дипл.инж.арх.	
НАЗИВ ПЛАНА	ПЛАН ГЕНЕРАЛНЕ РЕГУЛАЦИЈЕ НАСЕЉА ВОЈВОДА СТЕПА		
НАЗИВ КАРТЕ	ПЛАН РЕГУЛАЦИЈЕ - ДЕТАЉ 1 (РАДНА ЗОНА)		
ОДГОВОРНИ УРБАНИСТА	БРАНИСЛАВА ТОПРЕК, дипл.инж.арх.		Печат и потпис:
САРАДНИЦИ	МИЛКО БОШЊАЧИЋ, маст.инж.геод. БАНЕ СВИТЛИЦА, дипл.инж.геод. РАДОВАН РИСТИЋ, ел.тех.		
Е-2967	Размера: 1 : 2500	Датум: Децембар 2024.	Број листа: 6.1.